



STRATEGICKÝ PLÁN ROZVOJE OBCE HORNÍ DOMASLAVICE

2024-2030





OBSAH

1.	ÚVOD	4
2.	ŘEŠITELÉ	5
3.	ANALYTICKÁ ČÁST – PROFIL OBCE	6
3.1.	Historie.....	6
3.2.	Charakteristika území.....	7
3.3.	Regionální spolupráce	8
3.4.	Obyvatelstvo	9
3.5.	Hospodářství	12
3.6.	Služby v obci	14
3.7.	Technická infrastruktura	14
3.8.	Dopravní infrastruktura	15
3.9.	Dopravní obslužnost	15
3.10.	Nakládání s odpady	16
3.11.	Školství.....	18
3.12.	Kulturní a společenský život	18
3.13.	Spolky.....	19
3.14.	Podpora spolků obcí, podpora akcí	20
3.15.	Informovanost občanů	20
3.16.	Správa obce	21
3.17.	Majetek a hospodaření obce	21
4.	Dotazníkové šetření	22
4.1.	Další rozšiřování obce.....	23
4.2.	Základní škola	23
4.3.	Sběrný dvůr a odpadové hospodářství	24
4.4.	Volnočasový areál	24
4.5.	Chodníky.....	24
4.6.	Odpočívadla	25
4.7.	Domov pro seniory	25
4.8.	Hasičská zbrojnice	25
5.	VÝCHODISKA PRO NÁVRHOVOU ČÁST	26



5.1.	SWOT analýza	26
6.	NÁVRHOVÁ ČÁST	29
6.1.	STRATEGICKÁ VIZE	29
6.2.	CÍLE, OPATŘENÍ A AKTIVITY	30
6.3.	PODPORA REALIZACE PROGRAMU	34



1. ÚVOD

Program rozvoje obce je dlouhodobý programový dokument vytyčující záměry obce na období 7 let. Jde o dokument, který se neomezuje pouze na jedno volební období zastupitelstva obce a který formuluje strategii rozvoje celého území obce, komunity obce a fungování obce.

Cílem dokumentu je usilovat o dosažení rovnováhy mezi tím, co občané žádají a tím, co je skutečně dosažitelné. Rovnováhy mezi dalším rozvojem a ochranou stávajících přírodních a kulturních hodnot.

Program rozvoje obce je důležitým nástrojem k upevnění pozice obce v regionu a posílení její konkurenceschopnosti.

Program rozvoje obce umožní:

- naplňovat dlouhodobé cíle a strategickou vizi obce
- rozhodovat v zastupitelstvu v širším koncepčním rámci
- koordinovat aktivity a zájmy různých subjektů, které v obci působí
- prosazovat a chránit veřejné zájmy
- stanovit co nejlépe priority obce, jejích obyvatel a všech dotčených subjektů
- posilovat vzájemnou sounáležitost mezi lidmi
- posilovat odpovědnost místních obyvatel za další rozvoj obce a motivovat je k tomu, aby přicházeli s konkrétními návrhy a řešeními problémů.



2. ŘEŠITELÉ

Dokument vypracovali členové Výboru pro rozvoj obce, zvolení na 5. zasedání zastupitelstva obce 18.4.2023.

předseda: Ing. Tomáš Dinkov, zastupitel obce, rezignoval v říjnu 2023

Slavomír Kulhánek, zastupitel obce, zvolen v říjnu 2023

členové: Ing. Lucie Holma

Žaneta Masná

Martin Klimeš

Radim Petřík

V rámci dotazníkového šetření byla do tvorby dokumentu zapojena i veřejnost.

Děkujeme starostce obce Ing. Michaele Kolářové Válkové a zaměstnancům Obecního úřadu Horní Domaslavice za vstřícný přístup, konzultace a poskytnutí požadovaných dat.

V dokumentu jsou použita data Českého statistického úřadu, Odpadové analýzy obce Horní Domaslavice (2023), Demografické studie pro potřeby obce Horní Domaslavice (2023) a dalších veřejných zdrojů.



3. ANALYTICKÁ ČÁST – PROFIL OBCE

3.1. HISTORIE

První písemná zmínka o obci pochází z roku 1305. V té době šlo o jednu obec Domaslavice, rozkládající se přibližně na území dnešních Horních a Dolních Domaslavic. Historie samostatné obce se začíná psát ve 2. polovině 15. století, kdy se obě vsi oddělily. Území obce bylo lénem těšínského knížete, který jej uděloval svým věrným šlechticům. A tak se mezi držiteli půdy objevují jména jako Smil z Domaslavic, Jiří Marklovský ze Žebráče, Tluk z Tošanovic a také francouzský rod de Saint Genois, který upravil místní starou tvrz ve zděný zámek, jež koncem 18. století získal svou konečnou empírovou podobu. Bohužel, střídání majitelů a nulová údržba vedla k tomu, že byl zdevastovaný zámek v 50. letech 20. století zdemolován.

V roce 1909 byla postavena budova školy.

Od roku 1926 v obci funguje sbor dobrovolných hasičů, pro který byla v roce 1929 zahájena stavba nové hasičské zbrojnice.

Současná budova Obecního úřadu, tehdy Místního národního výboru, byla postavena v akci Z v roce 1971.

Roku 1980 se obec stala součástí střediskové obce pod názvem Dobrá 7 – Horní Domaslavice, kdy veškerou agendu vedl Místní národní výbor v Dobré.

Po společenských změnách v roce 1989 získala obec opět samostatnost od 1.7.1990.

V roce 1996 byly obci předány obecní symboly – znak a prapor.





3.2. CHARAKTERISTIKA ÚZEMÍ

Obec Horní Domaslavice je obcí I. stupně. Je to nižší územně samosprávný celek na severovýchodě České republiky, na historickém území Těšínského Slezska. Administrativně náleží do Moravskoslezského kraje, okresu Frýdek-Místek. Nachází se 20 km jihovýchodně od krajského města Ostravy a 9 km severovýchodně od okresního města Frýdku-Místku.

Území obce tvoří 4 základní sídelní jednotky – Horní Domaslavice, Liščina, Podlesí a Vidíkov. Katastrální území má rozlohu 507 ha. Obec má společnou hranici s obcemi Vojkovice, Nošovice, Pazderna, Lučina, Dolní Domaslavice a Dolní Tošanovice.

Geomorfologicky náleží území obce do Podbeskydské pahorkatiny. Střední nadmořská výška dosahuje 320 metrů nad úroveň Baltského moře, nejvyšší bod je Vidíkov (357 m.n.m.), nejnižší bod tvoří řeka Lučina na hranici s obcí Lučina (292 m.n.m.). Řeka Lučina dělí obec na dvě přibližně stejné části.

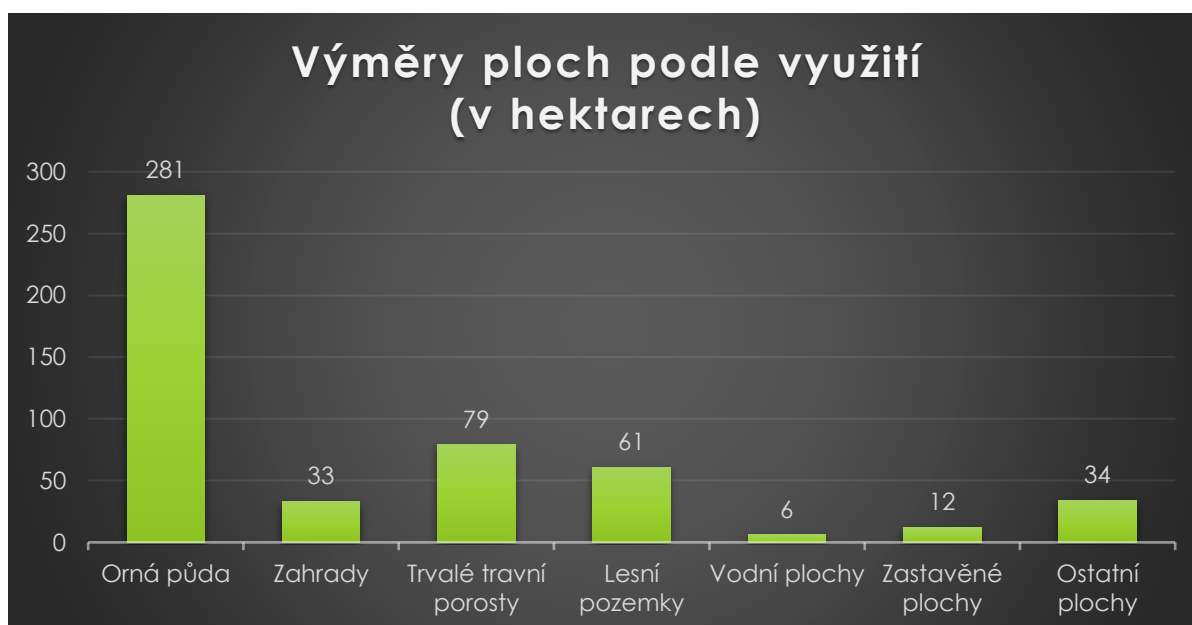
Obec je atraktivně umístěna mezi průmyslovou částí Moravskoslezského kraje, tedy sídly jako Ostrava, Havířov, Třinec, Frýdek-Místek a turistickým regionem Beskydy. Dodnes si zachovala typický ráz původního slezského rozptýleného typu zástavby.

Atraktivitu dále zvyšuje relativní blízkost páteřní dálniční sítě, konkrétně dálnic D48 Běltoín – hranice CZ/PL, D56 Frýdek-Místek – Ostrava a D1 Praha – hranice CZ/PL.

Nejvýznamnější komunikací, která prochází obcí je krajská silnice III/4735.

Územím obce prochází regionální cyklotrasa 6005 z Frýdku-Místku kolem Žermanické přehrady a cyklotrasa 6163 z Žermanic do Dolních Domaslavic.

Celková rozloha obce činí 507 ha. Z toho zemědělská půda zaujímá 394 ha, nezemědělská půda 112 ha.





3.3. REGIONÁLNÍ SPOLUPRÁCE

Obec Horní Domaslavice je od 27.9.1999 členem dobrovolného svazku obcí Mikroregionu Žermanické a Těrlické přehrad. Díky tomuto členství je zároveň členem Místní akční skupiny Pobeskydí a členem Regionu Beskydy. Od 13.10.1999 je členem Svazu měst a obcí ČR.



Mikroregion Žermanické a Těrlické přehrad

Dobrovolný svazek obcí se sídlem v obci Lučina vznikl za účelem vytváření podmínek pro ekonomický rozvoj regionu, koordinace územního plánování a významných investičních akcí, propagace obcí, sladování zájmů a činností místních samospráv a jejich zastupování při jednání s třetími osobami.

Současnými členy jsou obce: Albrechtice, Bruzovice, Dolní Domaslavice, Horní Bludovice, Horní Domaslavice, Lučina, Pazderna, Soběšovice, Těrlicko a Žermanice.



Svaz měst a obcí ČR

Spolek, který se deklaruje jako otevřená, zájmová, nestranná nevládní organizace. Jeho cílem je hájení společných zájmů obcí sdružených ve svazu v duchu principů Evropské charty místní samosprávy. Členem svazu může být obec České republiky, ale i jiná právnická osoba. Svaz byl novodobě založen v roce 1990, hlásí se ale k historii Svazu českých měst v království Českém, založeného roku 1907, a jeho dalším formám a nástupcům. Hlavní činnost je zaměřena především na oblast legislativy a různých opatření, např. strukturální politiky, politiky sociálního začleňování či dotačních titulů, které se dotýkají života obcí. V roce 2004 se Svaz stal povinným připomínkovým místem v meziresortním připomínkovém řízení, v roce 2005 uzavřel s vládou České republiky dohodu o vzájemné spolupráci.



Místní akční skupina Pobeskydí

Účelem a posláním spolku je sdružovat subjekty, podporovat kulturní, společenský, sociální, ekonomický a udržitelný rozvoj území Pobeskydí na bázi využití vnitřních lidských, přírodních a ekonomických potenciálů tohoto venkovského regionu a na principu vytváření partnerství mezi subjekty veřejného a soukromého sektoru a vytvářet podmínky pro realizaci komunitně vedeného místního rozvoje. V současné době má MAS Pobeskydí 40 členů, z toho 10 z veřejné sféry. Sídlí v obci Třanovice.



Region Beskydy

Spolek 6 dobrovolných sdružení obcí a měst okresu Frýdek-Místek, který je partnerem pro obdobná sdružení na polské a slovenské straně hranice pro vytvoření Euroregionu Beskydy. Sídlo je ve Frýdku-Místku, kancelář ve Frýdlantu nad Ostravicí.

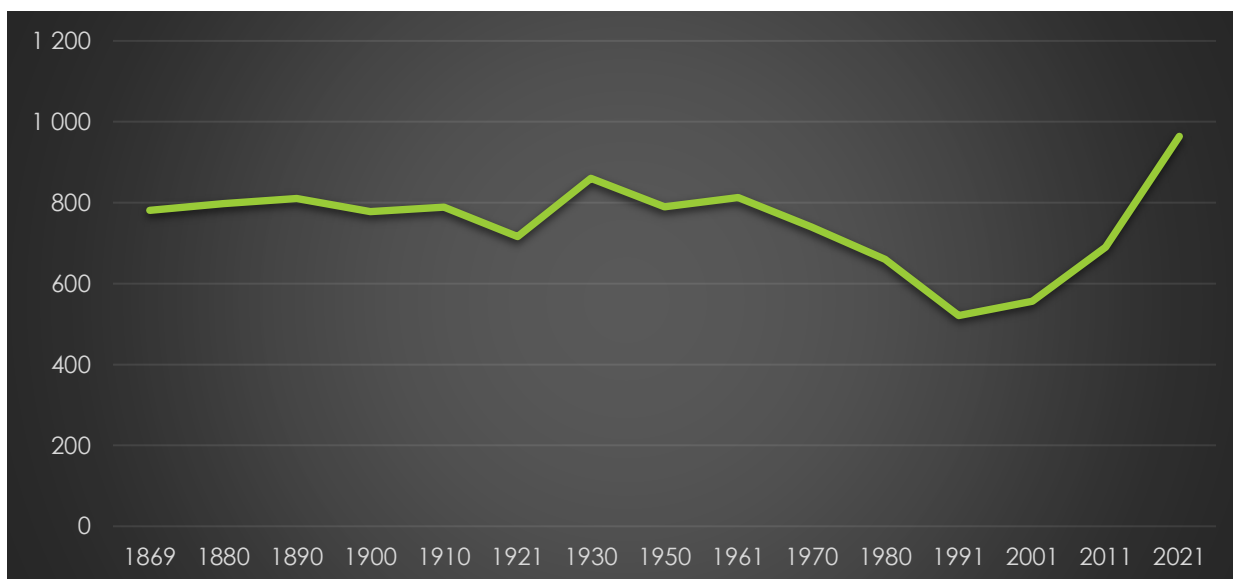
3.4. OBYVATELSTVO

K 31.10.2023 žilo v obci 1086 obyvatel v 379 rodinných domech. Hustota zalidnění je na úrovni 214 obyvatel/km², což je v rámci Moravskoslezského kraje nadprůměrná hodnota.

Od roku 1869, kdy se provádí systematické sčítání osob, domů a bytů, žilo v obci nejvíce obyvatel v roce 1930 a to 860. V období let 1961–1991 se jejich počet setrvale snižuje a tento trend vrcholil v roce 1991, kdy zde žije pouhých 521 obyvatel. Během let 1991–2011 počet obyvatel opět pomalu narůstá a od roku 2011, kdy byly územním plánem podstatně navýšeny zastavitelné plochy, lze hovořit o stavebním i populačním boomu.

Vývoj počtu obyvatel v období let 1869 – 2021

zdroj: ČSÚ



Pokud srovnáme obec Horní Domaslavice s některými obcemi s podobným počtem obyvatel v ORP Frýdek-Místek, je zřejmé, jak ohromný nárůst populace v Horních Domaslavicích od roku 2000 proběhl.



Vývoj počtu obyvatel v referenčních obcích v období let 2000 – 2022

zdroj: ČSÚ

obec	počet obyvatel k 31.12. daného roku									změna 2022/2000
	2000	2015	2016	2017	2018	2019	2020	2021	2022	
Horní Domaslavice	564	783	789	820	894	924	942	999	1 020	+81%
Nošovice	961	991	1 030	1 040	1 066	1 070	1 042	1 029	1 029	+7%
Vyšní Lhoty	750	847	856	858	858	860	857	860	994	+33%
Soběšovice	824	877	873	878	884	901	919	935	953	+16%
ORP F-M	109 161	111 266	111 584	111 713	112 033	112 433	112 289	111 311	112 690	+3%

Z tabulky níže je zřejmé, že nárůst počtu obyvatel je způsoben migrací (přistěhováním). Pokud by se obec spoléhala jen na přirozený přírůstek, zůstávala by velikost populace přibližně stejná. Pouze s výjimkou roku 2018, kdy se v obci narodilo 19 dětí a pouze 3 osoby zemřely, je přirozený přírůstek záporný nebo jen mírně kladný. Migrační přírůstek se pohybuje v desítkách osob, nejvíce vystupují z řady roky 2018 a 2021, kdy byl migrační přírůstek 58 respektive 50 osob.

Pohyb obyvatel Horních Domaslavic v období let 2015 – 2022

zdroj: ČSÚ

rok	stav 1.1.	narození	zemřelí	přistěhovalí	vystěhovalí	přirozený přírůstek	migrační přírůstek	celkový přírůstek	stav 31.12.
2015	780	7	9	26	21	-2	5	3	783
2016	783	6	9	31	22	-3	9	6	789
2017	789	11	13	59	26	-2	33	31	820
2018	820	19	3	82	24	16	58	74	894
2019	894	7	8	50	19	-1	31	30	924
2020	924	14	8	30	18	6	12	18	942
2021	952	11	14	67	17	-3	50	47	999
2022	999	14	7	32	18	7	14	21	1 020

V obci prudce roste počet obyvatel v nejmladší věkové kategorii i obyvatel v produktivním věku do 64 let. Naopak počet obyvatel nad 65 let zůstává prakticky stejný.



Vývoj počtu obyvatel podle věkových kategorií v období let 2015 – 2022

rok	počet obyvatel	v tom ve věku		
		0-14 let	15-64 let	65 a více let
2022	1 020	230	670	120
2021	999	220	658	121
2020	942	199	623	120
2019	924	195	613	116
2018	894	184	599	111
2017	820	159	558	103
2016	789	141	542	106
2015	783	135	546	102

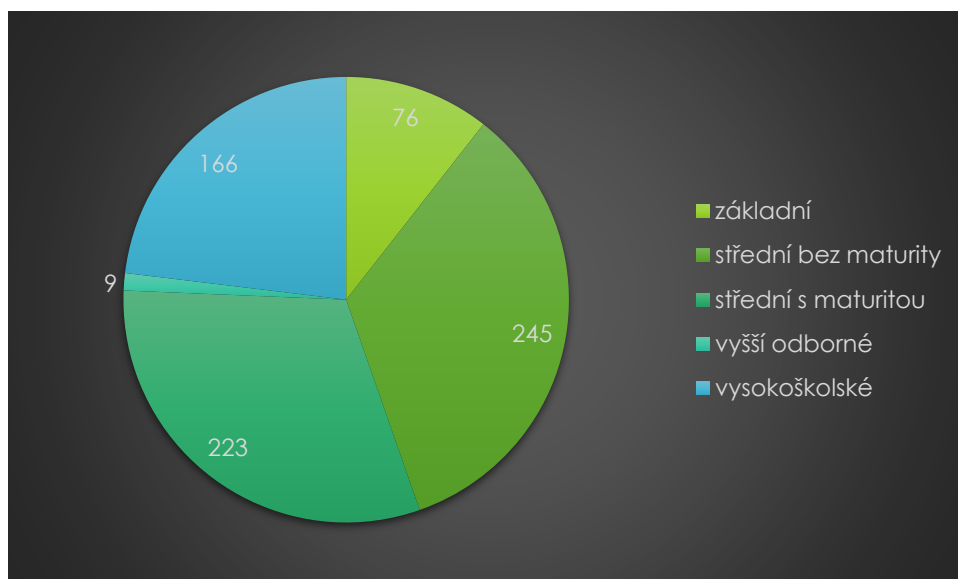
Průměrný věk obyvatel v obci je nižší než v referenčních obcích, ORP Frýdek-Místek i celé České republice. O stárnutí populace vypovídá nejvíce index stáří. Ten vyjadřuje, kolik obyvatel z nejstarší věkové kategorie připadá na 100 dětí. Je-li výsledná hodnota nižší než 100, je podíl dětí vyšší než podíl seniorů, naopak, převyšuje-li výsledná hodnota indexu číslo 100, je počet seniorů vyšší než počet dětí. Jinými slovy – čím nižší číslo indexu stáří, tím mladší populace. Jak je patrné z tabulky níže, hodnota indexu stáří v Horních Domaslavicích se výrazně odlišuje od hodnot jak referenčních obcí, tak ORP Frýdek-Místek i ČR. Díky stěhování mladých rodin s dětmi jsou Horní Domaslavice v současné době nejmladší obcí v okrese Frýdek-Místek.

Průměrný věk a index stáří v referenčních obcích k 31.12.2022 zdroj: ČSÚ

obec	průměrný věk v letech			index stáří		
	celkem	muži	ženy	celkem	muži	ženy
Horní Domaslavice	37,5	37,1	37,9	52,2	45,2	59,1
Nošovice	43,5	42,9	44,1	141,6	122,7	160,8
Vyšní Lhoty	42,5	40,9	44,0	130,3	106,3	162,9
Soběšovice	44,8	44,0	45,4	151,4	141,2	160,8
ORP Frýdek-Místek	42,7	41,3	44,1	124,8	101,9	149,2
Česká republika	42,6	41,2	44,0	126,1	103,7	149,6



Počet obyvatel nad 15 let věku podle vzdělání – dle Sčítání lidu, bytů a domů 2021



3.5. HOSPODÁŘSTVÍ

Obec Horní Domaslavice je díky svému venkovskému charakteru, bez významných průmyslových a zemědělských podniků, pracovně úzce napojena na okolní města a obce. V těsné blízkosti obce se nachází významný subjekt na trhu práce a to automobilka Hyundai v Nošovicích.

K 31.10.2023 evidoval Úřad práce 13 obyvatel Horních Domaslavic jako uchazeče o zaměstnání. Podíl nezaměstnaných činí 1,98 %. Ve srovnání s okresem Frýdek-Místek (3,45 %), Moravskoslezským krajem (5,12 %) i Českou republikou (3,72 %) jde o příznivou hodnotu.

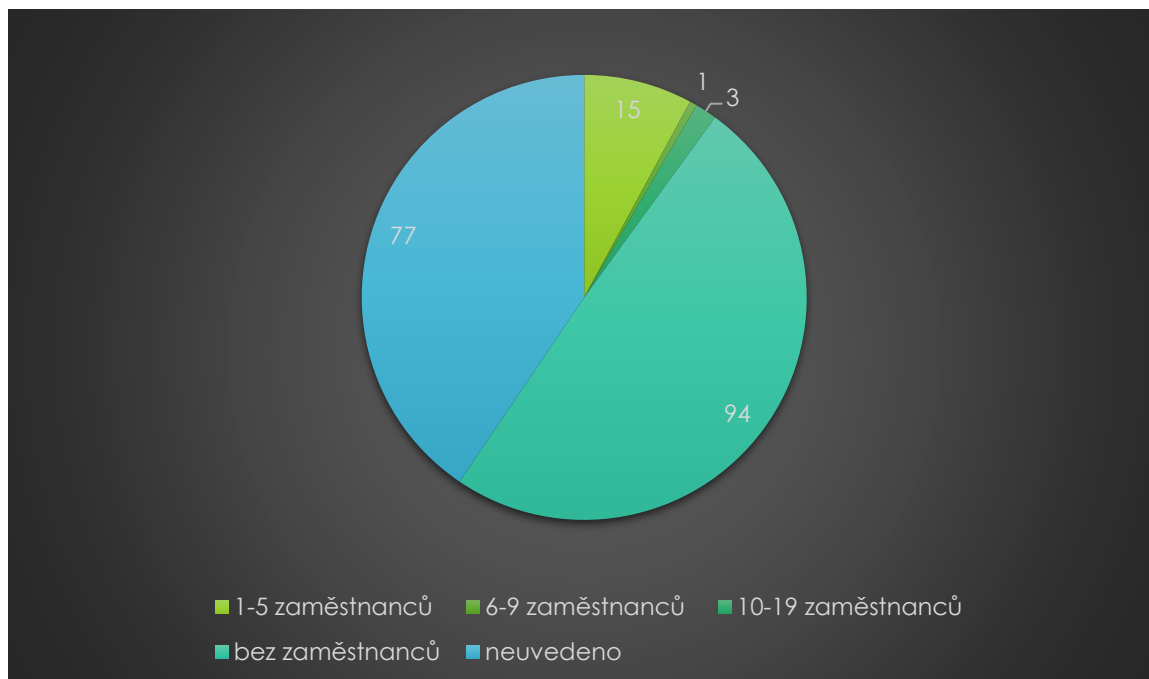
Na území obce bylo k 30.9.2023 evidováno 190 ekonomických subjektů, z toho 154 podnikalo na základě živnostenského zákona, 9 podle jiných předpisů, 11 zemědělských podnikatelů a 16 obchodních společností.

94 subjektů nevykazuje žádné zaměstnance, 19 jich zaměstnává do 20 zaměstnanců. Jedná se tedy o mikropodniky. Malé, střední a velké podniky se v obci nevyskytují.



Struktura ekonomických subjektů podle počtu zaměstnanců k 30.9.2023

zdroj: ČSÚ

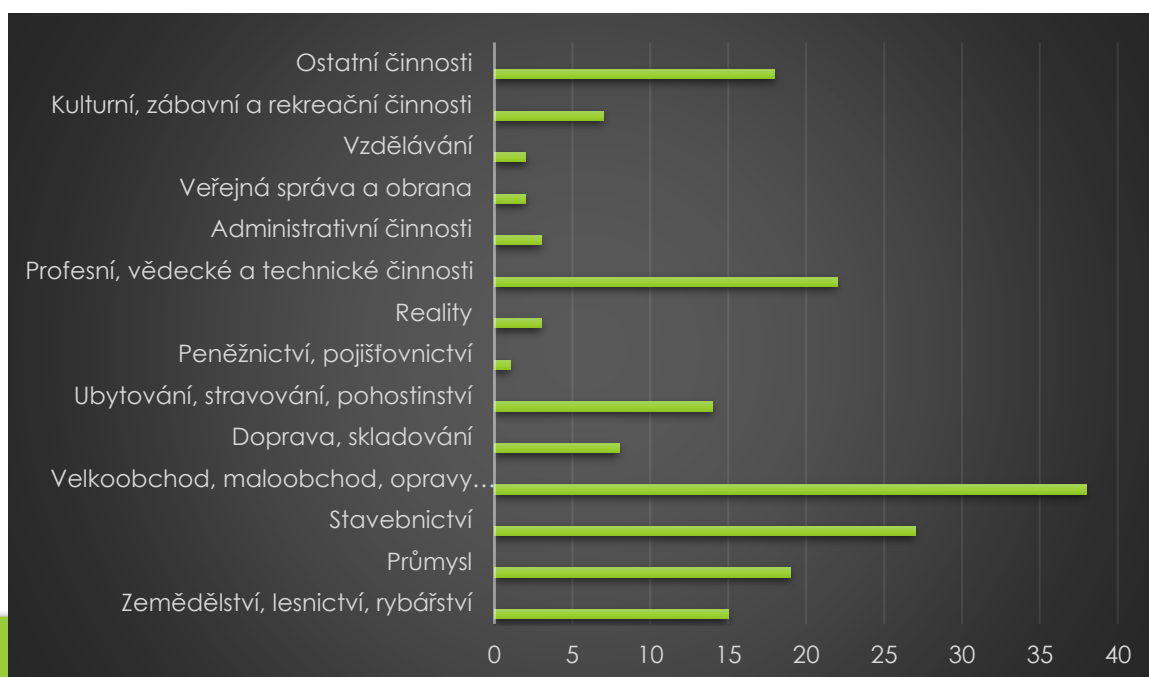


V obci se nenachází plochy, stavby ani pozemky umožňující rozvoj podnikání.

Podle převažující činnosti převažují podniky zabývající se velkoobchodní a maloobchodní činností, servisem motorových vozidel, průmyslovou činností a stavebnictvím, profesní, vědeckou a technickou činností.

Struktura ekonomických subjektů podle převažující činnosti k 30.9.2023

zdroj: ČSÚ





3.6. SLUŽBY V OBCI

Obec Horní Domaslavice pronajímá objekt Obecního domu za účelem provozování Hospody u splavu a pořádání kulturních a společenských akcí. Tyto akce jsou pořádány nejen nájemcem Obecního domu, ale i samotnou obcí a spolky.

V budově Obecního úřadu je umístěna knihovna otevřená 2 dny v týdnu, kde tzv. regionální funkci vykonává Místní knihovna v Dobré.

V části Podlesí je umístěna jediná prodejna smíšeného zboží v obci.

U obecního úřadu je umístěn výdejní box poštovních zásilek společnosti Zásilkovna.

Drobní živnostníci v obci poskytují ve svých podnikatelských prostorách služby jako opravy vozidel, pneuservis, kadeřnictví apod, zemědělci prodej masa, brambor, mléčných produktů.

V obci se nenachází pošta, lékař ani žádné další služby, za kterými je nutno dojíždět do okolních obcí a měst.

3.7. TECHNICKÁ INFRASTRUKTURA

Vodovod byl v obci budován od roku 1979 v oblasti Vidíkova a dokončen byl v roce 2000 v části obce u řeky Lučiny. Západní část obce je zásobována z vodojemu Dobrá, východní část obce z vodojemu Soběšovice přes vodovodní síť obce Dolní Domaslavice a část obce u hranice s obcí Lučina je napájena přímo z přívaděče Ostravského oblastního vodovodu Vyšní Lhoty-Bludovice. V současné době je na vodovod napojeno přibližně 96 % domácností v obci. Některé z nich mají k dispozici i své zdroje pitné vody v podobě studny či vrtu.

Zásadní problém je u některých větví vodovodu, kde již několik let nejsou z kapacitních důvodů povolovány nové vodovodní přípojky. Domácnosti v těchto lokalitách jsou odkázány na studny a vrty, ale řešení tohoto problému je prioritou i v rámci tohoto Programu rozvoje obce.

Odpadní vody jsou v obci akumulovány v jímkách s pravidelným vývozem nebo likvidovány v domovních ČOV. Splašková kanalizace nebyla v obci dosud realizována, zejména pro její finanční náročnost díky členitosti terénu a roztržitosti zastavěných ploch. Nicméně v územním plánu obce Horní Domaslavice je počítáno se systémem gravitační a výtlačné kanalizace ukončené dvěma ČOV v blízkosti řeky Lučiny – jedna u hranice s obcí Vojkovice, druhá poblíž centra obce.

Elektrifikace obce probíhala od roku 1946. Na rozvod elektrické energie jsou připojeny všechny nemovitosti. Hlavní zásobovací větve tvoří linky vedení vysokého napětí 22 kV doplněné 8 distribučními trafostanicemi. V budoucnosti je plánována realizace dalších 4 trafostanic k zásobování vymezených zastavěných ploch.

Veřejné osvětlení bylo vybudováno v roce 1978, rozšířeno a rekonstruováno v roce 1991. V posledních letech byly v místech nové výstavby RD budovány nové větve veřejného osvětlení a původní sodíkové výbojky vyměněny za moderní úsporné zdroje.



Plynofikace obce proběhla v roce 1999 v přibližně jedné třetině obce. Připojena je přibližně pětina nemovitostí. Zásobování plynem probíhá přes středotlaký plynovod 110 mm z regulační stanice Životice přes plynovodní síť Dolních Domaslavic a jihovýchodní část obce z regulační stanice Dobratice přes plynovodní síť Vojkovic.

3.8. DOPRAVNÍ INFRASTRUKTURA

Obcí prochází silnice III/4735 Havířov-Horní Tošanovice. Délka komunikace na území obce je 850 m.

Všechny ostatní komunikace v obci jsou místní (celková délka 16.500 m) a účelové (celková délka 6.700 m). Obec se snaží, s ohledem na finanční možnosti, postupně rekonstruovat komunikace v obci, ale jak vyplynulo z dotazníkového šetření, občané jsou se stavem komunikací nespokojeni a uvítali by rychlejší postup prací.

Parkovací plochy v obci jsou umístěny v okolí Obecního úřadu, Obecního domu, Mateřské školy a poblíž kostela sv. Jakuba. Celková plocha parkovacích ploch je cca 1.800 m².

Územím obce prochází regionální cyklotrasa 6005, která vede z Frýdku-Místku přes Sedliště, Bruzovice, Žermanice, Soběšovice, Dolní Domaslavice, Raškovice, Skalici a Dobrou zpět do Frýdku-Místku. Celková délka je 45 km, na katastru obce se nachází 4,7 km z celkové délky.

Místní cyklotrasa 6163 z Vidíkova přes Lučinu do Žermanic o celkové délce 6 km prochází územím obce v délce 1,2 km.

Jak vyplynulo z dotazníkového šetření, občané by uvítali realizaci odpočinkových míst pro turisty a cykloturisty i v návaznosti na občerstvení v místní Hospodě u Splavu. V současné době obec nijak nevyužívá potenciál turismu a cykloturismu.

3.9. DOPRAVNÍ OBSLUŽNOST

Automobilová doprava je na území obce vedena po místních a účelových komunikacích a silnici III/4735. Silnice II/648 Rychaltice – Český Těšín je od katastru obce vzdálena 900 m. Nejbližší sjezd na dálnici D48 je v obci Dobrá, ve vzdálenosti 2 500 m od hranice katastru. Právě výborná dostupnost dálniční sítě – D48 a návazně na D56 a D1 je jednou ze strategických výhod Horních Domaslavic.

Autobusovou dopravu zajišťuje ČSAD Havířov linkou 912365 z Havířova do Frýdku-Místku pomocí 10 párů spojů v pracovní dny a 5 párů spojů o víkendech a svátcích. Na území obce je celkem 7 autobusových zastávek.

Železniční doprava v obci Horní Domaslavice neexistuje. Nejbližší možnost využití železniční dopravy je regionální trať 322 Český Těšín – Frýdek-Místek, zastávka Dobratice pod Prašivou (cca 3 km) nebo stanice Dobrá (cca 4 km).

Leteckou dopravu je možné využít z Letiště Leoše Janáčka v Mošnově (Ostrava). Vzdálenost z centra obce je 35 km.



3.10. NAKLÁDÁNÍ S ODPADY

Svoz odpadu v obci zajišťuje od roku 2011 společnost FCC Prostějov.

Směsný komunální odpad se ukládá u jednotlivých nemovitostí do 110 l nádob. Na veřejně přístupných místech v obci se nachází kontejnerová stání (hnízda), kam lze kromě směsného komunálního odpadu odkládat především vytríděný odpad.

Na kontejnerových stáních je k dispozici celkem:

17 ks 1.100 l nádob na směsný komunální odpad

21 ks 1.100 l nádob na plast

14 ks 1.100 l nádob na papír

10 ks 1.100 l nádob na sklo

Na kontejnerovém stání u Obecního úřadu jsou dále umístěny:

120 l nádoba na jedlé oleje a tuky

120 l nádoba na elektroodpad

3 ks nádob na použitý textil

2 ks velkoobjemových kontejnerů na biologický odpad rostlinného původu

K likvidaci biologických odpadů rostlinného původu poskytuje obec domácnostem zdarma kompostéry o objemu 900 l.

Frekvence svozu směsného odpadu ze 110 l nádob je 2x měsíčně, z 1.100 l nádob 4x měsíčně. Svoz skla probíhá 1x měsíčně, papíru 2x měsíčně a plastu 4x měsíčně.

2x ročně organizuje obec ve spolupráci se svozovou firmou svoz velkoobjemového a nebezpečného odpadu.



*Produkce odpadů v Horních Domaslavicích v letech 2020-2022 v tunách celkem a v kg/osobu
zdroj: Odpadová analýza 2023*

Název odpadu	2020		2021		2022	
	t celkem	kg/osobu	t celkem	kg/osobu	t celkem	kg/osobu
papír a lepenka	14,85	16,08	16,24	6,56	29,75	29,78
plasty	20,86	22,57	21,18	22,24	20,17	20,19
sklo	8,50	9,19	7,71	8,10	5,69	5,70
biologický odpad	17,50	18,94	39,58	41,58	22,09	22,11
oděvy			1,01	1,06		
jedlý olej a tuk	0,15	0,16	0,09	0,09	0,14	0,14
olej a tuk	0,09	0,10	0,21	0,22	0,27	0,27
barvy	0,45	0,49	0,58	0,61	0,76	0,76
léčiva						
pesticidy			0,01	0,01		
rozpouštědla					0,11	0,11
směsný komunální odpad	176,72	191,25	177,84	186,81	161,65	161,81
objemný odpad	24,27	26,27	15,05	15,81	20,66	20,68
komunální odpad celkem	263,38	285,05	279,50	283,09	261,30	261,56
míra třídění	24 %		31 %		30 %	

Srovnání produkce směsného komunálního odpadu v kg/osobu v roce 2022

Území	kg/osobu
Horní Domaslavice	161,81
ORP Frýdek-Místek	181,30
Moravskoslezský kraj	187,70
Česká republika	198,80

Produkce směsného komunálního odpadu v obci má klesající tendenci a v současné době se pohybuje na úrovni 162 kg/osobu/rok, což je sice výrazně lepší hodnota než v ORP Frýdek-Místek, Moravskoslezském kraji i celé České republice, ale v rámci Evropské unie se dnes produkce směsného komunálního odpadu pohybuje kolem 100 kg/osobu/rok, ty nejlepší oblasti kolem 70 kg/osobu/rok.



Řešení odpadového hospodářství je nutné jak z legislativních důvodů, kdy je nutné snižování směsných komunálních odpadů s ohledem na zvyšující se cenu za skládkování, tak pro stále silnější vztah samotných občanů k životnímu prostředí.

3.11. ŠKOLSTVÍ

Mateřská škola

Obec Horní Domaslavice je zřizovatelem příspěvkové organizace Mateřská škola Horní Domaslavice.

Mateřská škola sídlí v budově č.p. 78, která byla postavena v letech 1908–1909 pro účely dvoutřídní základní školy. Od roku 1947 byla do budovy umístěna i Mateřská škola a dočasně i obecní knihovna. V roce 2008 došlo k uzavření ZŠ i MŠ pro nedostatek dětí. Provoz Mateřské školy byl obnoven 1.9.2012. Kapacita 44 dětí je v současné době zcela naplněna.

Základní škola

V obci se nenachází základní škola a v době tvorby tohoto dokumentu (listopad 2023) není uzavřena smlouva o společném školském obvodu s žádnou ZŠ v okolí. Do června 2023 plnila funkci spádové školy Základní škola Dobrá, která však z důvodu naplnění kapacity dohodu vypověděla.

Střední a vysoké školství

V obci se nenachází žádná střední či vysoká škola. Nabídka středních i vysokých škol je v okolních městech dostatečná a studenti dojíždějí zejména do Frýdku-Místku, Havířova a Ostravy.

3.12. KULTURNÍ A SPOLEČENSKÝ ŽIVOT

Díky iniciativě Obecního úřadu, spolků, aktivních občanů i provozovatele Hospody u Splavu je nabídka kulturních a společenských akcí v obci dostatečná s vysokou návštěvností.

V současné době se v obci konají tyto akce:

- Hasičský ples – tradiční ples pořádaný Sbohem dobrovolných hasičů v Obecním domě
- Obecní ples – novinka pro rok 2024 pořádaná Obecním úřadem Horní Domaslavice
- Mezinárodní den žen – tradiční akce pro ženy s bohatým programem jejíž věhlas přesahuje hranice obce
- Smažení vaječiny – aktivita Sboru dobrovolných hasičů u hasičské chaty na Podlesí
- Smažení bramborových placků – opět akce Sboru dobrovolných hasičů pořádaná 2x ročně
- Pouť u kostela sv. Jakuba – tradiční červencová akce pro děti i dospělé v krásném prostředí udržovaného parku u kostela a fary
- Guláš fest – největší obecní akce pořádaná Obecním úřadem a všemi spolky na konci prázdnin s bohatým kulturním programem



- Drakiáda – pouštění draků se soutěží o nejkrásnějšího, nejvýše a nejlépe létajícího draka
- Setkání seniorů – příjemná akce pro naše nejstarší občany
- Zabíjačka – nová akce z iniciativy občanů obce u Obecního domu
- Jarmark a rozvícení vánočního stromu – tradiční akce Obecního úřadu v předvánočním čase
- Mikulášská nadílka

Provozovatel Hospody u Splavu pořádá další akce pro veřejnost – hudební zábavy a festivaly, tematické akce (Halloween, Pálení čarodějnic...) i akce pro uzavřenou společnost (oslavy, svatby, smuteční hostiny...).

Z iniciativy aktivních občanů jsou plánovány i další akce – jarní uzení masa, stavění máje, kácení máje. Obecní úřad vítá a podporuje aktivitu občanů, ať již finančně nebo organizačně.

Obecní úřad každoročně organizuje autobusové zájezdy pro občany do akvaparků, vinných sklípků nebo na vánoční trhy v zahraničí.

3.13. SPOLKY

Klub žen oficiálně vznikl v roce 2015, ale aktivitu vyvíjel již v letech předchozích. Pořádá akce jak pro své členky a jejich rodiny, tak pro širokou veřejnost. Bohužel se potýká se stárnutím svých členek a do budoucna chce omezit pořádání akcí.

Sbor dobrovolných hasičů je spolek s téměř stoletou historií, který také pořádá akce pro své členy i pro veřejnost. Největší akcí je Hasičský ples a hojně navštěvované smažení placků a vaječiny. Členové se aktivně účastní hasičských soutěží v požárním sportu.

Na území obce aktivně působí i další spolky, které sice nemají sídlo přímo v Horních Domaslavicích, ale na kulturním i společenském životě se výrazně podílejí:

Český zahrádkářský svaz se aktivně účastní největší obecní akce – Guláš festu, poskytuje občerstvení a organizuje kulturní program v Domě zahrádkářů v rámci poutě, pořádá degustaci vín apod. Jednotliví členové patří mezi nejméně aktivní občany Horních Domaslavic.

Myslivecký spolek Háj – Dobratice je také aktivní účastník Guláš festu, činnost spolku se už z podstaty dotýká všech občanů obce.



Klub terénních vozidel 4x4 Havířov – další aktivní účastník Guláš festu, v rámci obecních akcí organizuje výstavky veteránů a projížďky pro občany. Členové klubu patří k neaktivnějším občanům obce.

3.14. PODPORA SPOLKŮ OBCÍ, PODPORA AKCÍ

Obec všeobecně podporuje činnost spolků i aktivních občanů.

Spolkům jsou vypláceny dotace na jejich činnost, o které si mohou každoročně požádat.

Na akce zajišťuje obec například doprovodný program či věcné dary a ceny pro účastníky a vítěze.

Neopomenutelnou pomocí je i organizační zajištění akcí.

3.15. INFORMOVANOST OBČANŮ

Občané jsou o aktuálním dění informováni několika kanály:

Informátor – tištěný zpravodaj vycházející od roku 1991, 6 – 8x ročně, na vydání, tisku a distribuci do všech poštovních schránek v obci se podílí Obecní úřad

Webová stránka www.hornidomaslavice.cz – základní oficiální informační online platforma

Facebooková stránka [Obec Horní Domaslavice](https://www.facebook.com/obec.horni.domaslavice) – online platforma pro uživatele Facebooku, správu a editaci příspěvků provádí Obecní úřad

Facebooková skupina [Horní Domaslavice](https://www.facebook.com/horni.domaslavice) – online platforma pro uživatele Facebooku, založena občankou obce a sloužící pro komunikaci mezi občany

Systém Munipolis – aplikace pro operativní rozesílání SMS zpráv na mobilní telefony registrovaných občanů, slouží zejména pro sdílení neodkladných a důležitých informací

Úřední deska a informační tabule – úřední deska jako veřejnosti přístupná plocha pro zveřejňování dokumentů správních orgánů je umístěna u Obecního úřadu. Informační tabule se nachází u Mateřské školy na Podlesí.



3.16. SPRÁVA OBCE

Správu obce vykonává v samostatné působnosti v základním rozsahu Obecní úřad Horní Domaslavice. Základním orgánem obce je volené zastupitelstvo, které má 13 členů. Zastupitelstvo zřizuje ze zákona dva výbory – finanční a kontrolní a od roku 2023 výbor pro rozvoj obce. V čele obce stojí uvolněný starosta a neuvolněný místostarosta.

Obec zaměstnává na hlavní pracovní poměr referentku obecního úřadu, účetní a pracovníka údržby. Na dohodu o provedení práce zaměstnává správce hřbitova a rozvozce obědů.

Agendu matričního úřadu vede pro naši obec Matrika Obecního úřadu Dolní Domaslavice, agendu stavebního úřadu Obecní úřad Dobrá. Horní Domaslavice náleží do správního obvodu s rozšířenou působností Frýdek-Místek.

Základním urbanistickým dokumentem je Územní plán obce Horní Domaslavice v aktuálním znění po změně č. 1.

Obec je zřizovatelem příspěvkové organizace Mateřská škola Horní Domaslavice, p. o.

3.17. MAJETEK A HOSPODAŘENÍ OBCE

Majetek obce Horní Domaslavice tvoří:

- Místní a účelové komunikace
- Pozemky
- Inženýrské sítě (vodovod, plynovod), veřejné osvětlení
- Budova Obecního úřadu, ve které je umístěna i knihovna
- Budova Obecního domu, kde je provozována Hospoda u Splavu
- Budova Mateřské školy, ve které se nachází pronajímáný obecní byt
- Budova hasičské zbrojnice
- Budova hasičské chaty

Základem pro hospodaření obce je rozpočet, který je každoročně schvalován zastupitelstvem a během roku podle aktuálních potřeb aktualizován. Daňové příjmy každoročně rostou i díky nárůstu počtu obyvatel v obci.



Vybraná data ze schváleného závěrečného účtu obce za roky 2019–2022 a stav rozpočtu k 30.11.2023
(v tis. Kč)

	2019	2020	2021	2022	2023 stav k 30.11.
Daňové příjmy	11 971	11 570	13 125	16 731	16 501
Nedaňové příjmy	454	405	481	648	410
Kapitálové příjmy	30				
Přijaté transfery	2 920	1 431	13 545	1 761	711
PŘÍJMY CELKEM	15 374	13 406	27 151	19 140	17 623
Běžné výdaje	10 292	8 597	11 230	10 811	17 422
Kapitálové výdaje	393	4 613	10 910	139	676
VÝDAJE CELKEM	10 685	13 210	22 140	10 950	18 099
SALDO	4 690	196	5 011	8 190	-476

4. DOTAZNÍKOVÉ ŠETŘENÍ

V červnu a červenci 2023 proběhlo v obci dotazníkové šetření k získání názoru občanů na další rozvoj obce. Osloveno bylo 842 občanů starších 15 let, návratnost byla 295 dotazníků, to je 35,04 %.

V první části dotazníku dostali respondenti možnost zhodnotit současnou situaci v obci pomocí známkování jako ve škole 1-5. Celková známka za obec dosáhla na hodnotu 2,64, tedy lepší průměr. Nejhůře byl hodnocen stav místních komunikací (3,78), nejlépe bezpečnost v obci (1,97). Z informačních kanálů v obci je nejvíce využíván Informátor a webové stránky, které byly ohodnoceny známkou 2,18 respektive 2,72.

Podrobnější výsledky šetření jsou k dispozici v dokumentu „Výsledky dotazníkového šetření“ dostupném na portálu www.hornidomaslavice.cz.

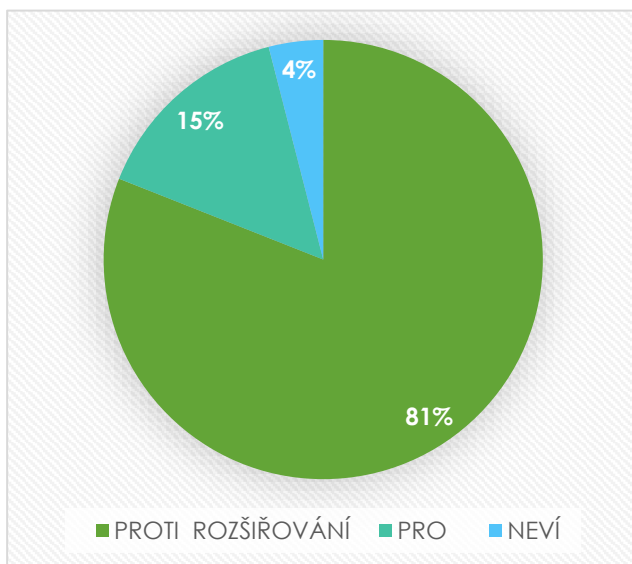
Druhá část dotazníku se zaměřila na budoucnost obce, na to, co občanům chybí a které projekty by uvítali. Z šetření vyloučilo několik zásadních bodů:



4.1. DALŠÍ ROZŠÍŘOVÁNÍ OBCE

Protože v obci dochází k masivní výstavbě rodinných domů a skokovému nárůstu počtu obyvatel, byl základní a nejsledovanější otázkou přístup k dalšímu rozšiřování zastavitelných ploch po zaplnění těch vymezených aktuálním územním plánem.

81 % respondentů se vyjádřilo proti dalšímu zastavování volných ploch, 15 % s ním souhlasí a 4 % respondentů neví nebo nemají názor.



V souvislosti s případným dalším zastavováním obce bylo zmiňováno zachování tradiční slezské rozptýlené zástavby, zachování krajiny a zemědělské půdy a také zabránění vzniku dalších „satelitů“ s příliš nahuštěnými rodinnými domy. Tento jasný a nezpochybnitelný názor by měl být respektován v rámci dalších změn Územního plánu obce Horní Domaslavice.

4.2. ZÁKLADNÍ ŠKOLA

V době vzniku tohoto dokumentu rezonuje v obci problém s vypovězením dohody o společném školském obvodu se ZŠ Dobrá. Ani další základní školy v blízkém okolí nemají kapacitu přijmout všechny děti z Horních Domaslavic a nejsou schopny uzavřít s naší obcí dohodu o spádové škole. Z podnětu zastupitelů se obec zabývá i myšlenkou na výstavbu vlastní základní školy, případně školy svazkové ve spolupráci s okolními obcemi. Pro tento účel byla vypracována Demografická analýza, která měla predikovat vývoj počtu obyvatel v Horních Domaslavicích a okolních obcích do roku 2035. Z této analýzy nevyplývá jednoznačná potřeba výstavby základní školy, vzhledem k tomu, že v současné době mladá populace bude stárnout a dětí ve školním věku bude ubývat. Nicméně, v rámci dotazníkového šetření jsme dali respondentům možnost vyjádřit se, zda by základní školu v obci uvítali.

58 % respondentů by základní školu v obci uvítalo, 42 % není přesvědčeno, že je to nezbytné.



4.3. SBĚRNÝ DVŮR A ODPADOVÉ HOSPODÁŘSTVÍ

V roce 2023 byla na zasedáních zastupitelstva diskutována možnost změny systému shromažďování a svozu komunálního odpadu. Současnou situaci v odpadovém hospodářství v obci hodnotí respondenti takto:

48 % systém vyhovuje, 19 % by uvítalo zvýšení počtu hnízd na tříděný odpad, 15 % by uvítalo nádoby na tříděný odpad u každého domu, 11 % požaduje zvýšení frekvence svozu odpadu a 4 % jsou nespokojeni.

S odpadovým hospodářstvím úzce souvisí otázka sběrného dvora. Jeho realizaci na území obce by uvítalo 78 % respondentů, 16 % to nepovažuje za nutné a 6 % neví.

Výbor pro rozvoj obce navrhuje změnit systém odpadového hospodářství takto:

Realizovat sběrný dvůr, který bude shromažďovat objemný a nebezpečný odpad a zároveň tříděný odpad (plast, papír, sklo, tuky, elektroodpad a textil). V návaznosti na to zrušit všechna kontejnerová stání v obci, což přinese úsporu finančních prostředků za pronájem nádob, odstraní problém se zábořem pozemků jiných vlastníků a v neposlední řadě vyřeší problém nevzhlednosti těchto hnízd. Nádoby na směsný komunální odpad ponechat u každého domu. Jsme proti vážení směsného odpadu při vyvážení, protože by tím došlo k znevýhodnění občanů, kteří k vytápění používají pevná paliva a do nádob ukládají popel. Likvidaci biologických odpadů (tráva, větve) řešit kompostováním v režii obce, případně po dohodě s některým z místních zemědělců.

4.4. VOLNOČASOVÝ AREÁL

Volnočasový areál na pozemcích ve vlastnictví obce (za Obecním úřadem, za Obecním domem), který zahrnuje realizaci sportovního hřiště se zázemím a zázemí pro venkovní kulturní a společenské akce má podporu drtivé většiny respondentů.

Pro jeho realizaci se vyjádřilo 92 % respondentů, jen 8 % bylo proti.

4.5. CHODNÍKY

Pro realizaci chodníků ve vybraných místech se vyjádřilo 88 % respondentů, proti jakékoliv výstavbě chodníků bylo 12 %.



Nejčastěji zmiňovaným místem byl chodník podél krajské silnice III/4735 z Vidíkova k Nocovně a dále chodník z Vidíkova ke hřbitovu.

4.6. TECHNICKÁ INFRASTRUKTURA

Technická infrastruktura, především kapacita vodovodu a elektrické energie, je palčivým problémem pro 69 % respondentů, jako problém to nevnímá 31 %.

V rámci dotazníkového šetření byla zmíněna i absence splaškové kanalizace.

4.7. ODPOČÍVADLA

Respondentům byla navržena možnost výstavby odpočívadel (altánků) pro turisty a cykloturisty, kteří se pohybují přes naši obec.

Toto oslovilo 70 % respondentů, 30 % bylo proti.

4.8. DOMOV PRO SENIORY

Výstavba obecní budovy, která by sloužila podle aktuálních potřeb a obsazenosti jako domov pro seniory, dům s pečovatelskou službou, byty pro sociálně slabé atp.

S realizací by souhlasilo 68 % respondentů, proti je 32 %.

4.9. HASIČSKÁ ZBROJNICE

Vzhledem k havarijnímu stavu technicky, prostorově i hygienicky absolutně nevyhovující budovy hasičské zbrojnice považujeme výstavbu nové budovy ve vhodnější lokalitě za nutnou. Nová budova zvýší prestiž SDH v naší obci a umožní jeho rozvoj v moderní jednotku dobrovolných hasičů. Projekt sice nedostal v rámci dotazníkového šetření nadpoloviční většinu, ale to připisujeme tomu, že faktický stav stávající budovy je znám jen malému počtu zasvěcených občanů. Nejstarší spolek v obci si to zaslouží.

Výstavba nové hasičské zbrojnice získala podporu 48 % respondentů, 52 % bylo proti.



5. VÝCHODISKA PRO NÁVRHOVOU ČÁST

V následující části jsou blíže hodnoceny silné a slabé stránky obce Horní Domaslavice. Je vytvořena SWOT analýza, která je základem pro návrhovou část.

5.1. SWOT ANALÝZA

SILNÉ STRÁNKY

- Strategická poloha v blízkosti významných sídel, přírody i turistických oblastí
- Dobrá dopravní dostupnost díky blízkosti dálniční sítě i silnic I. třídy
- Fungující dopravní obslužnost – autobusová doprava
- Klidné místo k životu
- Relativně mladá populace díky migraci mladších ročníků do obce
- Fungující mateřská škola
- Aktivní spolková činnost a jejich podpora ze strany obce
- Pestrá nabídka kulturních a společenských akcí během celého roku
- Aktivní občané se zájmem o dění v obci
- Regionální (6005) a místní (6163) cyklotrasy procházející územím obce
- Nízká míra kriminality
- Stabilní finanční situace
- Budovy Obecního úřadu a Obecního domu po rekonstrukci a snížení energetické náročnosti
- Členství obce v DSO Mikroregion Žermanické a Těrlické přehrad
- Členství obce ve Svazu měst a obcí
- Členství obce v MAS Pobeskydí



SLABÉ STRÁNKY

- Díky neexistenci územních studií místy živelná a příliš zahuštěná nová zástavba RD nerespektující ráz obce
- Nedostatečné kapacity technické infrastruktury, které nebyly včas připraveny na vysokou poptávku po výstavbě v obci
- Stav dopravní infrastruktury, šířkové uspořádání komunikací neodpovídá hustotě provozu
- Nedostatečný rozvoj obce v minulých dekádách
- Absence základní školy v rychle se rozvíjející obci a zároveň nedostatečná kapacita základních škol v okolí
- Rozlehlost obce a členitost terénu ovlivňující náklady na budování a údržbu technické i dopravní infrastruktury
- Nedostatek vhodných prostor ve vlastnictví obce – obec nemá kde rozvíjet své aktivity
- Energeticky náročná budova Mateřské školy
- Nedostatečná infrastruktura pro seniory, děti a mládež
- Nevyužití příležitostí, které nabízí turisticky zajímavé oblasti v nejbližším okolí
- Absence zdravotních a sociálních služeb
- Absence nabídky obchodu a služeb
- Absence centrálního místa pro sběr tříděného, objemného a nebezpečného odpadu
- Absence komunikační strategie obce s občany
- Havarijní stav budovy hasičské zbrojnice



PŘÍLEŽITOSTI

- Zachování venkovského prostoru a kulturních tradic
- Nabídka a podpora volnočasových aktivit
- Podpora práce s dětmi, mládeží a seniory
- Podpora spolků a těsnější spolupráce s nimi
- Podpora zvýšení atraktivity a povědomí o obci
- Zapojení občanů do realizace projektů
- Zkrášlování obce, veřejných prostranství
- Dobudování a zkvalitnění infrastruktury
- Spolupráce s okolními obcemi
- Otevření úřadu a samosprávy lidem

HROZBY

- Snížení daňových příjmů obce
- Společenské problémy související s nárůstem obyvatel
- Administrativní náročnost veřejné správy
- Nezajištění spádovosti základní školy ve vhodné vzdálenosti s dobrou dopravní dostupností
- Změny v oblasti nakládání s odpady
- Nabídka a směřování dotačních titulů
- Postupné stárnutí populace v delším časovém horizontu



6. NÁVRHOVÁ ČÁST

6.1. STRATEGICKÁ VIZE

Vize obce je formulace stavu, kterého chce obec za dobu realizace tohoto strategického plánu dosáhnout. Jedná se o cíl v rámci střednědobého horizontu.

Obec Horní Domaslavice respektuje svůj venkovský charakter a vše, co k němu patří.

Je to klidné místo k bydlení, s dokončenou základní infrastrukturou, spolkovým i společenským životem, otevřenou a vstřícnou samosprávou, zároveň umí těžit ze své atraktivní polohy.

Obec chce provést opatření vedoucí ke zvýšení dostupnosti služeb pro obyvatele a realizovat aktivity, které povedou ke zkvalitnění kulturního, sportovního a společenského života občanů. Obec si uvědomuje potřebu investic v oblasti infrastruktury. Obec chce chránit a řádně pečovat o svůj majetek, zlepšovat vzhled a stav veřejných prostor, veřejné zeleně a podporovat prostředí pro zdravý a aktivní životní styl. Obec podporuje práci s dětmi, mládeží a seniory.



6.2. CÍLE, OPATŘENÍ A AKTIVITY

Cíl 1: Udržitelný rozvoj obce, její vybavenost a údržba

Název projektu (aktivity)	Priorita	Termín realizace	Odhad nákladů (Kč)	Zdroj financování
Vybudování sběrného dvora	střední	2025-2026	4 000 000	OPŽP
<i>Vybudování centrálního místa pro ukládání tříděného, objemného, nebezpečného a biologického odpadu v obci. Vytipování vhodné lokality, výkup pozemků.</i>				
Vybavení sběrného dvora	střední	2025-2026	2 000 000	OPŽP
<i>Pořízení vybavení do sběrného dvora - kontejnery, odpadové nádoby, lisy apod. Úspora nákladů za pronájem nádob.</i>				
Nová budova hasičské zbrojnice	vysoká	2025-2027	8 150 000	Ministerstvo vnitra
<i>Technicky, prostorově i hygienicky nevyhovující stávající budova v havarijním stavu. Naprosto nutná realizace nového zázemí pro nejstarší spolek v obci a JSDH Horní Domaslavice ve vhodnější lokalitě.</i>				
Výstavba obecního bydlení	střední	2025-2030	10 000 000	rozpočet obce
<i>Novostavba budovy v lokalitě Příčnice na pozemcích ve vlastnictví obce. Využití podle aktuální potřeby na startovací byty, bydlení pro seniory apod.</i>				
Odpočívadla pro turisty/cykloturisty	nízká	2025-2030	1 000 000	MMR Národní dotace
<i>Nalezení vhodných lokalit v trase regionální cyklotrasy 6005. Obec nevlastní pozemky ve vhodných místech, jednání s majiteli pozemků, odkup pozemků. Realizace ve formě altánů s posezením. Podle situace možnost vybavení nabíječkou elektrokol.</i>				
Čekárny na zastávkách autobusové dopravy	nízká	2024-2030	1 400 000	MMR Národní dotace
<i>Odstranění stávajících 7 čekáren na území obce. Návrh architektonicky zajímavých (do prostředí zapadajících) čekáren. Možnost oslovení studentů architektury a stavebních oborů. Realizace včetně mobiliáře. Podle situace možnost instalace fotovoltaických panelů jako zdroj osvětlení.</i>				
Doplnění mobiliáře na veřejná prostranství	nízká	2024-2030	nestanoveno	rozpočet obce
<i>Vytipování vhodných míst k umístění laviček a odpadkových košů do veřejného prostoru, zejména na vycházkových trasách.</i>				



Název projektu (aktivity)	Priorita	Termín realizace	Odhad nákladů (Kč)	Zdroj financování
Zahradnické úpravy veřejných prostranství	nízká	2024-2030	nestanoveno	rozpočet obce
<i>Realizace okrasných záhonů a výsadby dřevin ve vytipovaných lokalitách - okolí Obecního úřadu, Obecního domu, křižovatky místních komunikací apod. Možnost oslovení škol se zahradnickými obory pro návrh, realizaci i údržbu formou praxe studentů.</i>				
Liniová zeleň	nízká	2024-2030	nestanoveno	rozpočet obce
<i>Nová výsadba stromových alejí podél místních komunikací v lokalitách Podlesí a Přečnice. Diskuze s majiteli vhodných pozemků a získání souhlasu k výsadbě. Řádná péče o stávající výsadby.</i>				
Údržba a péče o drobné památky v obci	střední	průběžně	nestanoveno	SZIF
<i>Pravidelná údržba drobných sakrálních staveb (kaple, kříže, boží muka)</i>				
Snížení energetické náročnosti budovy MŠ	střední	2025-2027	nestanoveno	program ENERGOV
<i>Zateplení budovy mateřské školy. Podle situace instalace FVE a solárního ohřevu vody.</i>				
Instalace FVE na budovy OÚ a Obecního domu	střední	2024-2030	nestanoveno	RES+
Budova základní školy	střední	2024-2030	nestanoveno	nestanoveno
<i>Novostavba komplexu budov základní školy, školní kuchyně, školní jídelny a tělocvičny s možností přístavby budovy mateřské školy v lokalitě u Obecního úřadu na pozemcích ve vlastnictví obce. Včetně projekčních a inženýrských činností.</i>				
Udržení venkovského charakteru obce	vysoká	průběžně	bez finančních nároků	nestanoveno
<i>Komunikace a spolupráce s investory staveb na území obce. Vyžadování dodržování minimální výměry stavebního pozemku podle platného znění územního plánu. Diskuze nad zavedením podílu investora na zatížení infrastruktury.</i>				

Cíl 2: Kultura, sport, společenské aktivity

Název projektu (aktivity)	Priorita	Termín realizace	Odhad nákladů (Kč)	Zdroj financování
Spolupráce se spolky	vysoká	průběžně	nestanoveno	rozpočet obce
<i>Finanční, věcná i organizační podpora činnosti spolků, veřejně prospěšných organizací i aktivních občanů.</i>				



Název projektu (aktivity)	Priorita	Termín realizace	Odhad nákladů (Kč)	Zdroj financování
Podpora společenských, kulturních a sportovních akcí pro veřejnost	vysoká	průběžně	nestanoveno	rozpočet obce
<i>Zachování stávajících akcí pro veřejnost a podpora vzniku nových.</i>				
Kryté zázemí pro veřejné akce	vysoká	2024-2026	2 000 000	nestanoveno
<i>Realizace zastřešeného prostoru pro pořádání venkovních akcí pro veřejnost. Umístění v lokalitě u Obecního domu na pozemcích ve vlastnictví obce.</i>				
Víceúčelové sportovní hřiště	střední	2025-2027	8 000 000	MMR
<i>Realizace víceúčelového sportovního hřiště včetně zázemí - šatny, toalety, oplocení, zpevněné plochy. Umístění v lokalitě za Obecním domem na pozemcích ve vlastnictví obce.</i>				
Víceúčelová zpevněná plocha u hasičské chaty	střední	2024-2025	nestanoveno	MMR
<i>Realizace zpevněné plochy s akrylátovým povrchem pro potřeby SDH i občanů</i>				
Moderní herní prvky na dětská hřiště	nízká	2024-2030	nestanoveno	rozpočet obce
<i>Doplnění moderních herních prvků na dětská hřiště u Obecního domu a Hasičské chaty</i>				
Rozhledna	nízká	2028-2030	1 500 000	nestanoveno
<i>Využití terénu v obci a vybudování rozhledny v blízkosti regionální cyklotrasy 6005, předběžně vytipována lokalita u Mořského oka. Zvýšení atraktivity a povědomí o obci.</i>				
Vítání občánků do života	nízká	průběžně	150 000	rozpočet obce
<i>Založení tradice vítání narozených dětí do života v intervalech podle potřeby (porodnosti). Společenská akce s proslovem, kulturním programem, předáním věcných (finančních) darů.</i>				
Podpora volnočasových aktivit a práce s dětmi a mládeží	vysoká	průběžně	nestanoveno	rozpočet obce
<i>Organizační i finanční podpora volnočasových aktivit pro děti a mládež ze strany obce.</i>				



Cíl 3: Technická a dopravní infrastruktura

Název projektu (aktivity)	Priorita	Termín realizace	Odhad nákladů (Kč)	Zdroj financování
Chodník podél silnice III/4735	střední	dle termínu opravy silnice III/4735	15 000 000	IROP
<i>Chodník podél krajské silnice III/4735 Vidíkov - Nocovna. Termín realizace souvisí s termínem rekonstrukce silnice III/4735 z důvodu vzájemné součinnosti při výstavbě.</i>				
Navýšení kapacity vodovodu	vysoká	2025-2026	4 000 000	OPŽP
<i>Redimenze kapacitně vyčerpané části vodovodu v oblasti pod Obecním úřadem a kolem přivaděče. Řešení napojení stávajících objektů i nově vymezených zastavitelných ploch na vodovodní řad.</i>				
Úprava místní komunikace MK1	střední	2027-2030	nestanoveno	MMR
<i>Rekonstrukce místní komunikace MK1 a odstranění zúžení v nepřehledné zatáčce na trase autobusové dopravy. Nutné jednání s majiteli přilehlých pozemků a nalezení vhodného řešení.</i>				
Údržba a opravy místních komunikací	vysoká	průběžně	nestanoveno	MMR

Cíl 4: Občané a obec

Název projektu (aktivity)	Priorita	Termín realizace	Odhad nákladů (Kč)	Zdroj financování
Otevřená obec	střední	průběžně	bez finančních nároků	nestanoveno
<i>Participace veřejnosti na rozhodování, zapojení občanů již do přípravy podkladů pro jednání, diskuze s občany o věcech veřejných.</i>				
Participativní rozpočet	nízká	nestanoveno	nestanoveno	rozpočet obce
<i>Zapojení veřejnosti do rozhodování o využití vyčleněné části rozpočtu obce.</i>				
Inovace informačních kanálů	nízká	průběžně	nestanoveno	rozpočet obce
<i>Modernější design obecního Informátoru, otevření informačních kanálů všem názorovým proudům, zpřehlednění webových stránek...</i>				




6.3. PODPORA REALIZACE PROGRAMU

Navržené aktivity budou financovány z rozpočtu obce, státního rozpočtu i evropských strukturálních a investičních fondů. Případně s využitím dalších dostupných dotací.

Za realizaci tohoto Strategického programu rozvoje obce zodpovídá zastupitelstvo obce. Plněním jednotlivých opatření a aktivit může pověřit starostu obce, jednotlivé zastupitele či výbory zastupitelstva.

Strategický program rozvoje může být aktualizován na základě zjištění nových potřeb a skutečností. V případě nedostatku finančních prostředků a vhodných dotačních titulů může být plnění jednotlivých opatření a aktivit odloženo.



Strategický program rozvoje obce Horní Domaslavice na období 2024–2030 byl schválen zastupitelstvem obce dne